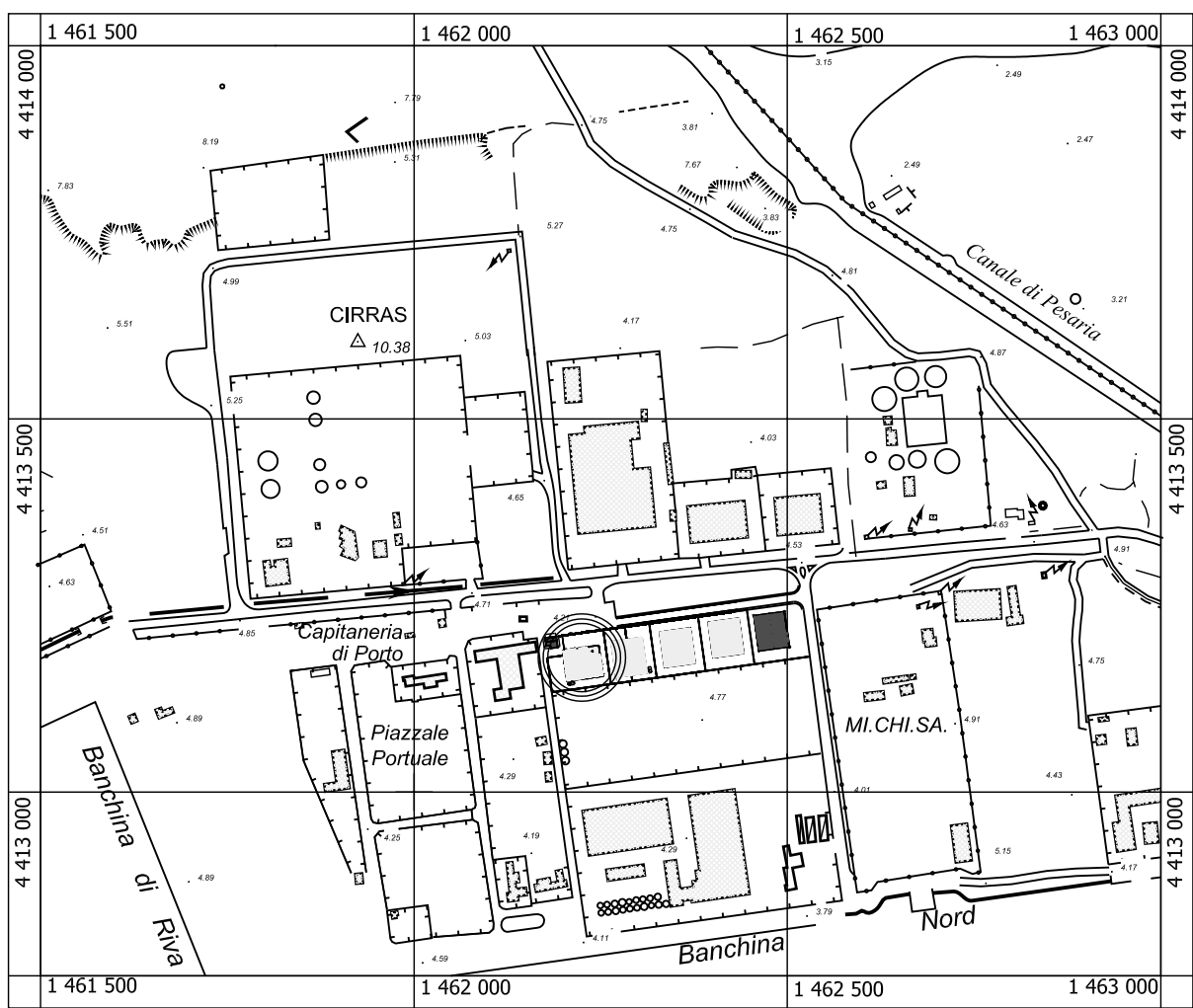


CARTA TECNICA REGIONALE NUMERICA

SEZIONE 528110 FOCE DEL TIRSO SCALA 1:10.000

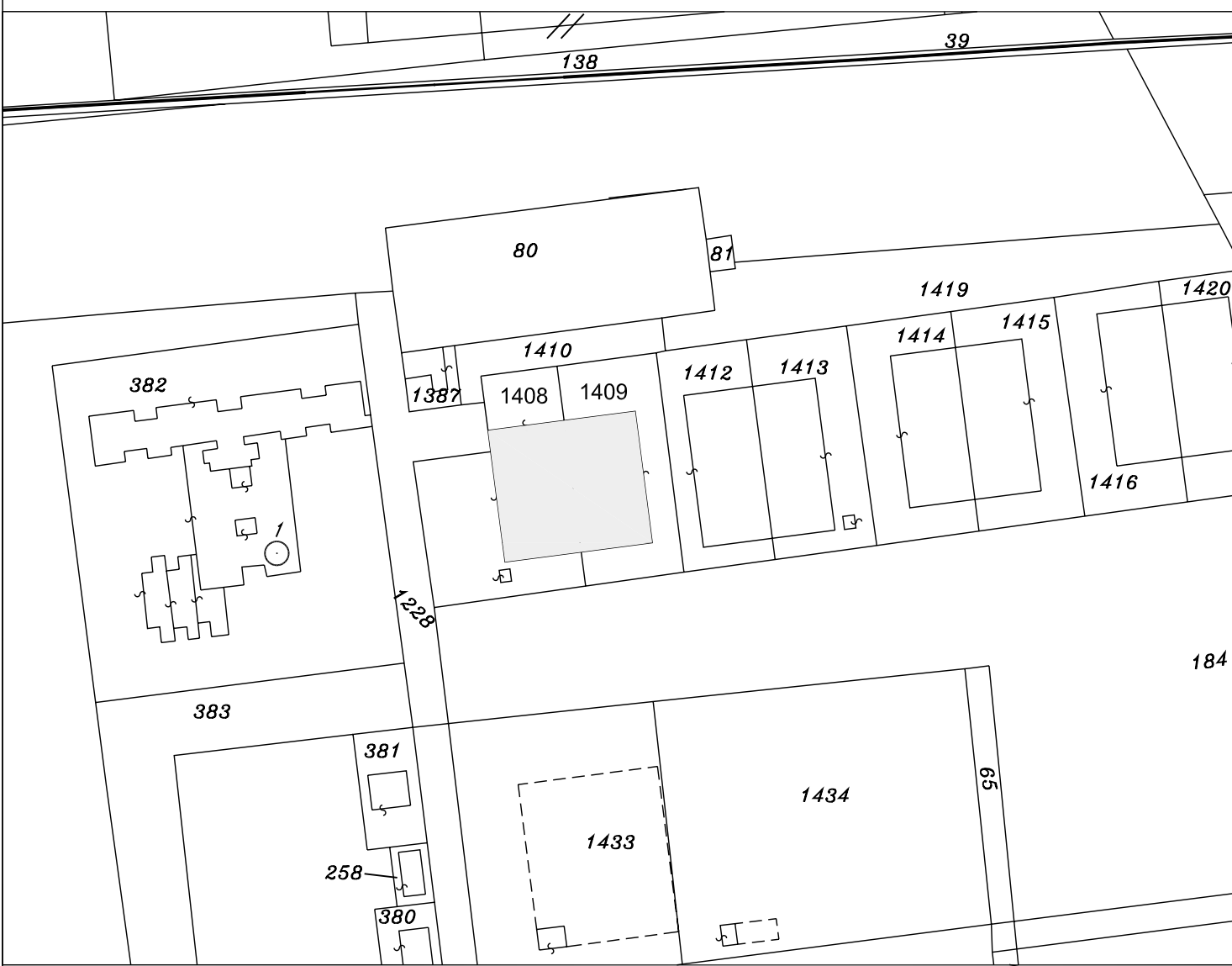


QUADRI D'UNIONE

FOGLI 1:50.000 1:6.M.		SEZIONI 1:10.000			
514	515	010	020	030	040
	529	050	060	070	080
538	539	090	100		120
		130	140	150	160

PLANIMETRIA CATASTALE

COMUNE DI SANTA GIUSTA
N.C.E.U.: Foglio 9 particelle 1408 e 1409



SCALA 1:2.000

STRALCIO PLANIMETRICO

SCALA 1:2.000




CONSORZIO INDUSTRIALE
PROVINCIALE ORISTANESE

PROCEDURA APERTA PER LA CONCESSIONE
IN LOCAZIONE DELLE SUPERFICI DELLE COPERTURE
DI ALCUNI IMMOBILI DI PROPRIETÀ CONSORTILE
DA UTILIZZARE PER L'INSTALLAZIONE
DI IMPIANTI FOTOVOLTAICI

CORPO CENTRALE - SITO N° 1
CAPANNONE N° 1 COMPARTI "A" e "B"
PLANIMETRIE
PIANTA COPERTURA E SEZIONE

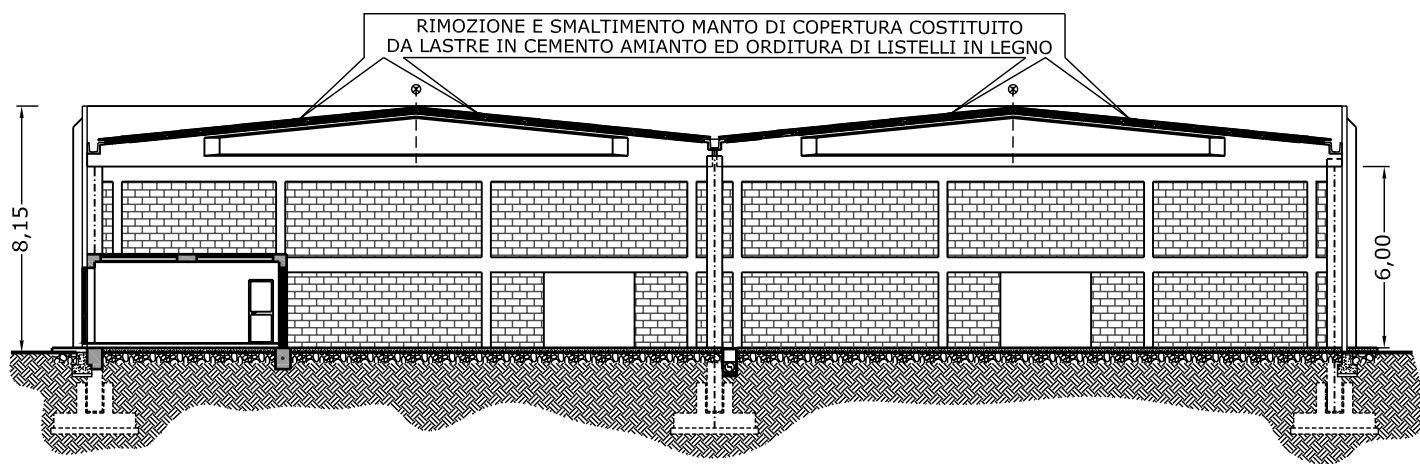
PIANTA COPERTURA

SCALA 1:250



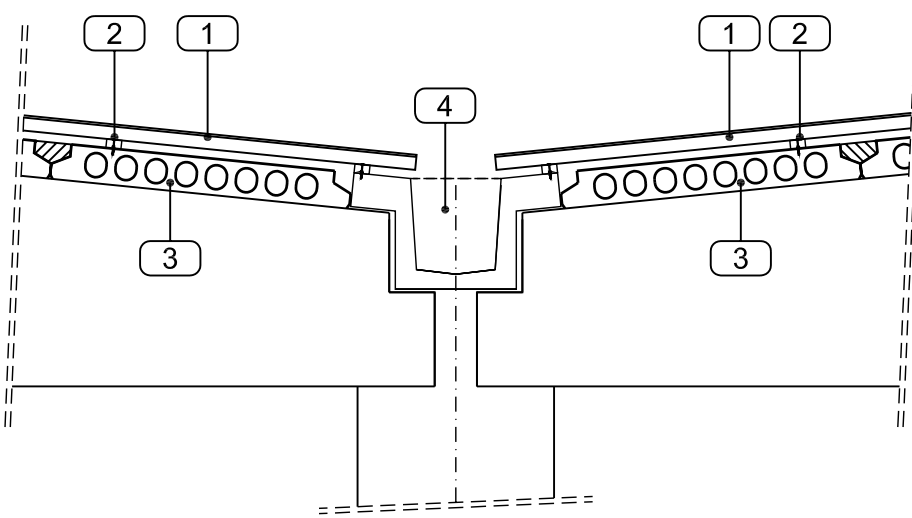
SEZIONE - stato attuale

SCALA 1:250



PARTICOLARE

SCALA 1:25



- 1 LASTRE PIANE ONDULATE IN CEMENTO AMIANTO
- 2 LISTELLO IN LEGNO DA RIMUOVERE E SMALTIRE SECONDO LA VIGENTE NORMATIVA IN MATERIA
- 3 PANNELLO FOTOVOLTAICO
- 4 CANALE DI GRONDA

DATA:

01